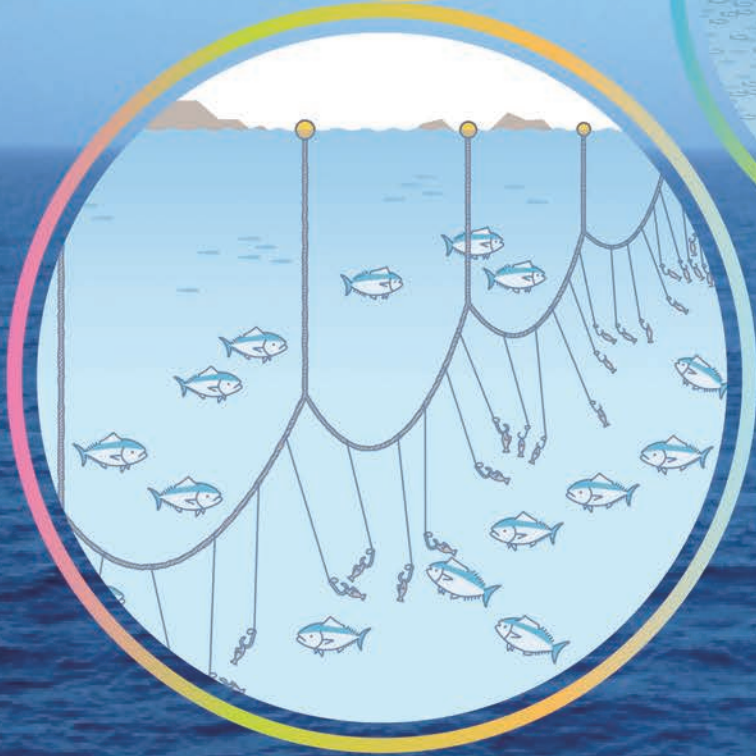
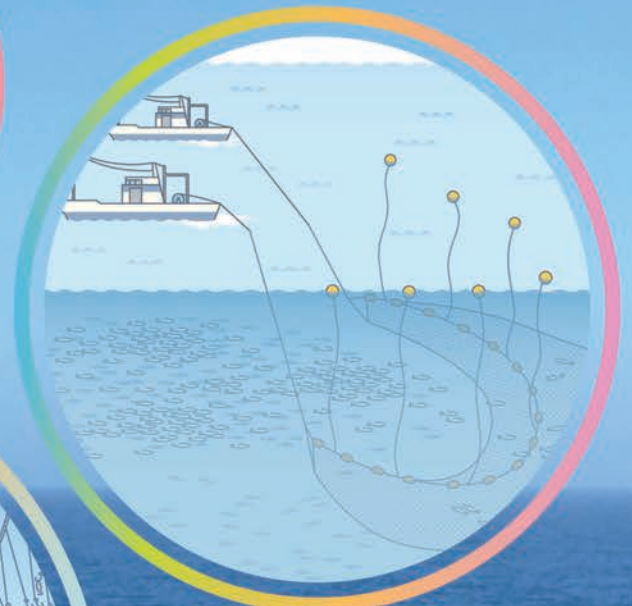
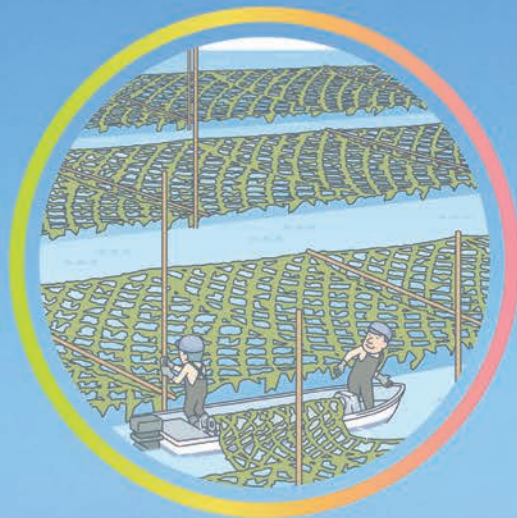


平成 29 年度

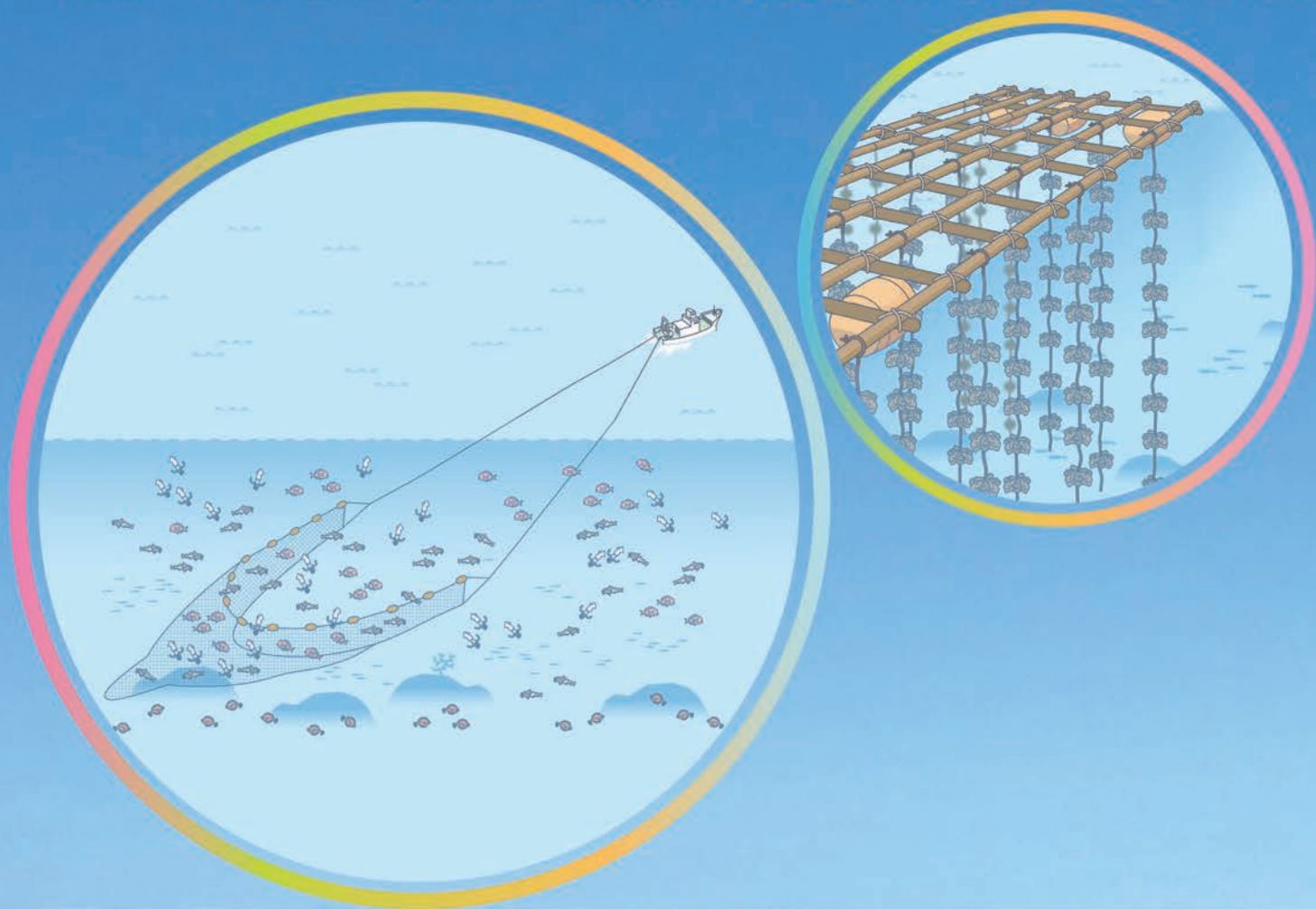
海運・水産関係団体連絡協議会

瀬戸内海西方海域 漁業操業情報図



公益社団法人 日本海難防止協会

瀬戸内海西方海域漁業操業情報図の目的



この漁業操業情報図は瀬戸内海西方海域（海上交通安全法の適用海域）で行われている主な漁業操業に関する情報図であり、海運関係者及び水産関係者の方々がこの情報図を利用することによって、瀬戸内海西方海域における船舶航行の安全性を向上させることを目的として作成しました。

なお、この情報図は瀬戸内海西方海域で行われている主な漁業操業の特徴であり、この情報図以外にも漁業操業活動が行われており、すべての漁業操業活動が記載されてはおりません。

この情報図を利用することで安全航行につながり、瀬戸内海西方海域における海運・水産双方の安全な海域利用の一助となることを願うものです。